

FICHA DE INVENTARIO Y VALORACIÓN DE BIENES CULTURALES INMUEBLES

USO EXCLUSIVO DEL MINISTERIO DE CULTURA		INMUEBLE No	MZ	015
Código Nacional		Hoja 1	PR	007

1. DENOMINACIÓN

1.1. Nombre del Bien	CL 9 2 15 ESTE	1.2. Otros nombres	N.A.
1.3. Pertenece a valoración colectiva	No	1.4. Nombre	N.A.

2. CLASIFICACIÓN TIPOLÓGICA

2.1. Grupo Patrimonial	Material	2.2. Subgrupo Patrimonial	Inmueble
2.3. Grupo	Arquitectónico	2.4. Subgrupo	Arquitectura habitacional
2.5. Categoría	Vivienda urbana	2.6. Subcategoría	Vivienda unifamiliar

3. LOCALIZACIÓN

3.1. Departamento	Bogotá	3.2. Municipio	Bogotá D.C.
3.3. Nomenclatura	CL 9 2 15 ESTE	3.4. Nomenclatura antigua	N.A.
3.5. Barrio	Egipto	3.6. Código Barrio	003105
3.7. Dentro de sector urbano histórico	Si	3.8. Nombre sector urbano	Sector Urbano Antiguo
3.9. No. de manzana	015	3.10. No. de predio	007
3.11. CHIP	AAA0030LKAF	3.12. Localidad	Candelaria
3.13. Dentro de perímetro urbano	Si	3.14. UPZ	94
3.15. Nombre UPZ	Candelaria		

4. CARACTERÍSTICAS FÍSICAS DEL INMUEBLE

4.1. Características del predio		Área del predio (m2)	65.6
Frente (ml)	6.4	Área ocupada (m2)	65.6
Fondo (ml)	10.3	Área libre (m2)	0.0
4.2. Características edificación			
	1	2	3
Número de pisos	X		más pisos
Uso por piso	Residencial	N.A.	N.A.

5. INFORMACIÓN CATASTRAL

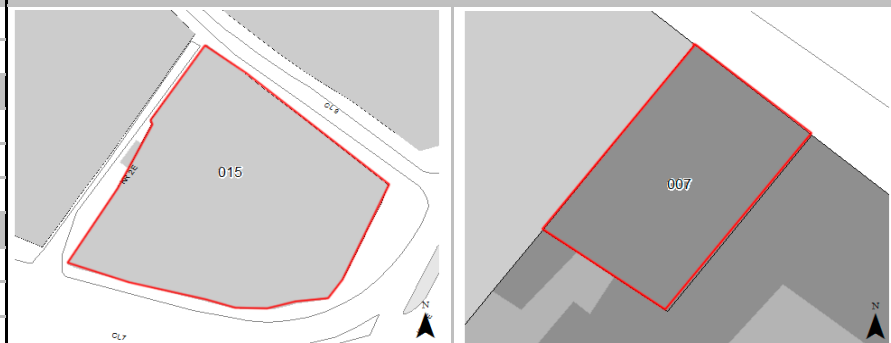
5.1. Cédula catastral	8 3E 2	5.2. Matrícula inmobiliaria	050C00619022
5.3. Clase de predio	No PH	5.4. Destino económico	Residencial
5.5. Tipo de propiedad	Particular	5.6. Avaluo Catastral	49652000
5.7. Valor referencia terreno m2	\$ 900,000		

6. NORMATIVIDAD VIGENTE

6.1. POT-PBOT-EOT	POT	6.2. Enlace documento	http://www.alcaldiabogota.gov.co/sisjur/normas/Norma1.jsp?i=3769
6.3. Reglamentación	Decretos 469 de 2003 y 492 de 2007		
6.4. Declaratoria BIC (si/no)	Si	6.5. Ambito declaratoria	Distrital
6.6. Acto admin que declara	Decreto 678 de 1994	6.7. Nivel de Intervención	N2-T1-G1
6.8. Aplicable a	N.A.		

7. OBSERVACIONES

No se permitió el acceso al predio

8. LOCALIZACIÓN

9. FOTOGRAFÍA DEL INMUEBLE


Fuente: Equipo Fotografía PEMP Patrimonio Inmueble

10. FOTOGRAFÍA DEL CONTEXTO


Fuente: Equipo Fotografía PEMP Patrimonio Inmueble

11. FOTOGRAFÍA ANTIGUA


Fuente: Recuerdos fotograficos por el centro de Bogotá, Noviembre 1981 - Febrero 1982. Colcultura

	Diligenció:	PEMP Patrimonio Inmueble	Código de identificación	Hoja 1
	Fecha:	2016-2017	003105015007	de 5
	Revisó:	PEMP Patrimonio Inmueble		
	Fecha:	2018		

**FICHA DE INVENTARIO Y VALORACIÓN DE BIENES
CULTURALES INMUEBLES**

USO EXCLUSIVO DEL MINISTERIO DE CULTURA		INMUEBLE No	MZ	015
Código Nacional		Hoja 2	PR	007

12. ORIGEN			
12.1. Fecha	No documentado	12.2. Siglo	XIX
12.3. Momento histórico	Finales	12.4. Periodo histórico	Colonial
12.5. Diseñador (es)	No documentado	12.6. Constructor (es)	No documentado
12.7. Fundador (es)	No documentado	12.8. Filiación	Republicano
12.9. Influencia	No documentado	12.10. Uso original	Residencial

13. OCUPACIÓN ACTUAL						
	Propiedad	Admin	Arriendo	Comodato	Tenencia	Posesión
Ocupación actual						
Observaciones	Ocupación no documentada					
	PROPIETARIO			OCUPANTE		
13.1. Nombre/ Razón social	Myriam Ramirez de Sanchez			No documentado		
13.2. Tipo de documento	Cédula de ciudadanía			No documentado		
13.3. Número documento	41311426			No documentado		
13.4. Dirección	No documentado			No documentado		
13.5. Departamento	No documentado			No documentado		
13.6. Municipio	No documentado			No documentado		
13.7. Teléfono	No documentado			No documentado		
13.8. Correo electrónico	No documentado			No documentado		


14. DESCRIPCIÓN
Inmueble de un piso paramentado en un predio medianero con forma irregular, cuyas dimensiones son: frente de 6.4 m y fondo de 10.3 m, logrando una proporción de 1 a 1.6 veces aproximadamente, con frente sobre la Calle 9. La ocupación del predio se realiza a través de un volumen compacto, sin patios ni aislamientos. La fachada consta de un nivel con remate de alero de caja sobre canes de madera, zócalo de pañete y pintura; posee un vano de acceso lateral y dos vanos de ventana, una de ellas con balastradas torneadas, reja ornamental y carpintería en madera. El sistema estructural es de muros de carga en adobe y ladrillo con revestimiento de pañete y pintura; cubierta a dos aguas con estructura en madera en teja de barro y fibrocemento.

15. OBSERVACIONES
Los períodos corresponden a la clasificación propuesta por el Manual de inventario Inmueble expedido por el Ministerio de cultura. Las épocas y siglos identificados en las fichas son aproximados, clasificados de acuerdo con sus características del lenguaje arquitectónico, estructura y materiales correspondientes. No obedecen a un estudio exhaustivo de cada inmueble, su precisión será realizada por el estudio histórico que se exija en la presentación de requisitos para su intervención.

16. FOTOGRAFÍAS INTERIORES	
NO DOCUMENTADO	

Fuente: No documentado

17. RESEÑA HISTÓRICA
Inmueble proveniente del periodo Colonial, con filiación al periodo Republicano. Destinado para vivienda, en la actualidad mantiene su uso. Es propiedad de Myriam Ramirez de Sánchez. No se conocen datos de autor, diseñador o constructor. Según la revisión de las aerofotografías históricas, se identifica una tipología de única crujía frontal con solar, los cuales se conservaron hasta el año de 1976; en la actualidad se identifica un cuerpo compacto de ocupación total sin patios ni aislamientos. Se evidencian algunas modificaciones consistentes en la construcción sobre el solar con materiales distintos a los originales y se deduce la modificación de la espacialidad interior por la ampliación de la construcción. No se conocen datos de solicitudes de intervención ni de antecedentes de archivo.

	Diligenció:	PEMP Patrimonio Inmueble	Código de identificación	Hoja 2
	Fecha:	2018		
	Revisó:	PEMP Patrimonio Inmueble	003105015007	de 5
	Fecha:	2018		

18. PLANIMETRÍA (PLANTA ARQUITECTÓNICA)



Planta primer piso

FUENTE:

No documentado



Diligenció:	PEMP Patrimonio Inmueble	Código de identificación	Hoja 3
Fecha:	2016-2017	003105015007	de 5
Revisó:	PEMP Patrimonio Inmueble		
Fecha:	2018		

19. PLANIMETRÍA (FACHADA, CORTE)

NO DOCUMENTADO

Corte longitudinal

Fuente: No documentado



Fachada Norte

Fuente: Equipo Fotografía PEMP Patrimonio Inmueble

20. VALORACIÓN


Valor histórico: Inmueble proveniente del periodo Colonial, con filiación al periodo Republicano. De difícil lectura en su tipología original y lenguaje arquitectónico debido a sus intervenciones. El inmueble hace parte de las edificaciones de arquitectura modesta con características de este periodo, su valor está referido a caracterizar la arquitectura de finales del siglo XX y comienzos del XXI.

Valor estético: De acuerdo con lo descrito y su valoración histórica, el inmueble puede leerse de forma integral a pesar de sus modificaciones. A nivel de perfil urbano, hace parte de un conjunto de edificaciones con características del periodo Republicano y de la consolidación urbana de la época, con remanentes del trazado original. Conserva las características ornamentales de la fachada como el énfasis en la verticalidad de sus elementos, balaustradas torneadas, zócalo de revoque y pintura, remate de alero de caja sobre canes de madera, así como los materiales y técnicas constructivas tradicionales tales como muros de carga en ladrillo, carpintería en madera y cubierta a dos aguas.

Valor simbólico: No se conocen datos o valoraciones previas que soporten su valor simbólico.

21. SIGNIFICACIÓN CULTURAL

El barrio corresponde a una de las primeras parroquias del período colonial, que se ha consolidado y ha permanecido en la ciudad. Egipto conserva su nombre original que alude a la Ermita de nuestra señora del destierro y huida a Egipto, construida originalmente en 1556. La arquitectura doméstica propia del barrio obrero periférico que fue Egipto, y las celebraciones tradicionales que allí todavía se realizan, como la fiesta de los Reyes, son aspectos que hoy identifican, caracterizan y permanecen en la memoria de los habitantes del barrio y de los Bogotanos.

	Diligenció:	PEMP Patrimonio Inmueble	Código de identificación	Hoja 4
	Fecha:	2016-2017		
	Revisó:	PEMP Patrimonio Inmueble	003105015007	de 5
	Fecha:	2018		

22. NIVEL DE INTERVENCIÓN

18,1 NORTE



CALLE 9

18,2 ORIENTE



CARRERA 3 ESTE

18,3 SUR



CALLE 7


18,4 OCCIDENTE



CARRERA 2 ESTE

23. OBSERVACIONES:

N.A.

	Diligenció:	PEMP Patrimonio Inmueble	Código de identificación	Hoja 5
	Fecha:	2016-2017		003105015007
	Revisó:	PEMP Patrimonio Inmueble		
	Fecha:	2017		